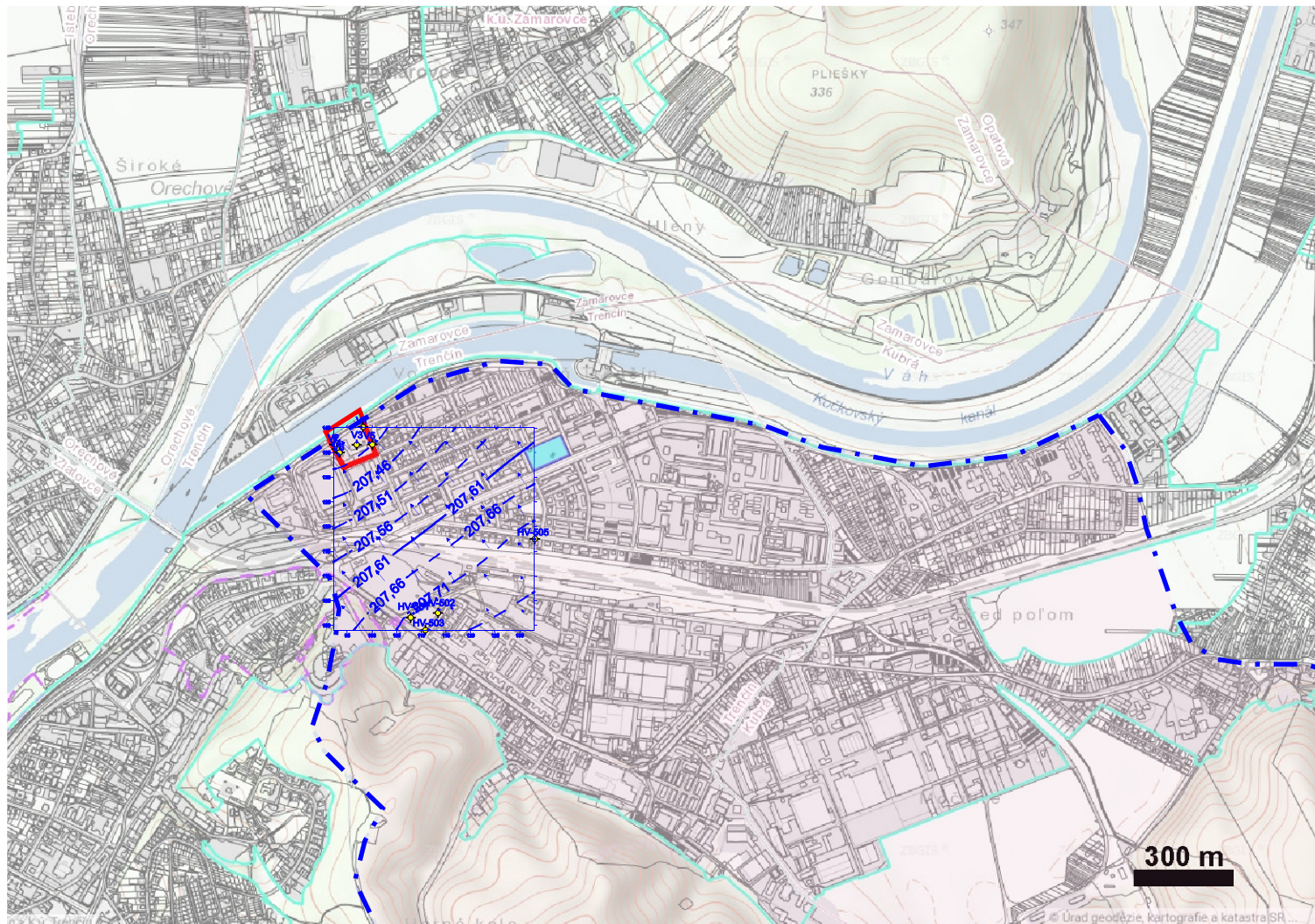



Trenčín - Dobudovanie univerzitného kampusu TnUAD Vyhľadávací hydrogeologický prieskum

Situácia širších vzťahov

Mierka 1: 20 000



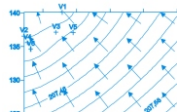
Legenda:



lokalita prieskumu - areál Trenčianskej univerzity Alexandra Dubčeka



hydrogeologický vrt



hydroizohypsy dňa 25.10.2023

Vodárenský zdroj Trenčín-SIHOŤ



ochranné pásmo 1. stupňa

ochranné pásmo 2. stupňa



Mierka 1: 20 000

1cm = 200m

